



首届人工智能与地理信息科学 交叉研讨会

会议手册

河南·洛阳

2026年4月11日 - 12日



目 录

CONTENT

⚠ 温馨提示

温馨提示	1
------------	---

👑 关于会议

会议概况	3
------------	---

🌀 组织架构

组织单位	5
------------	---

组织委员会	6
-------------	---

📅 会议日程

会议日程	9
------------	---

👤 交通、餐饮与住宿

会议路线指引	17
--------------	----

餐饮安排	18
------------	----

温馨提示

会前准备

- 请各位代表佩戴好代表证。代表证是您参会及享受相关服务的重要凭证，请妥善保管，切勿遗失。
- 请严格按照规定时间参会，并按照志愿者的引导有序就座。
- 请妥善保管个人物品，如有问题，请与志愿者联系。志愿者们将为您提供热情周到的服务，如有疑问，请随时向他们咨询。

出行指南

- 本次会议会场设在河南省洛阳市洛阳凯华大酒店。
- 从高铁站至酒店区域约为11km，从机场至酒店区域约为28km。
- 为避免交通繁忙拥堵，建议您出行前通过手机地图查询实时路况，合理规划出行时间。

大会报告

- 大会期间，请各位代表自觉遵守会议秩序，保持安静，避免大声喧哗，并将手机调至静音或振动状态。
- 请勿在出入口或通道处滞留，以免影响人员通行和紧急疏散。
- 如有其他需求或特殊情况，请随时向志愿者咨询。

首届人工智能与地理信息科学 交叉研讨会

关于会议

河南·洛阳

2026年4月11日 - 12日



会议概况

会议背景

人工智能与地理信息科学的交叉融合，正在重塑空间数据建模、分析与决策的理论与方法体系。为深入探讨该交叉领域的前沿进展、核心挑战与未来方向，促进学术界思想碰撞与实质性合作，特发起举办“人工智能与地理信息科学交叉研讨会（AIGIS）”。

会议以学术问题凝练与方法创新为导向，重点关注地理空间智能、时空大数据分析与新型GIS架构等前沿方向，通过专题报告、自由讨论与圆桌交流等形式，促进不同研究方向与不同机构之间的深入对话与经验互鉴。研讨会坚持“小规模、高质量、重讨论”的组织原则，鼓励青年科研人员围绕共性技术难题、方法瓶颈与未来研究路径展开充分交流，在凝练科学问题、培育研究团队与构建长期合作网络等方面开展探索，为推动GeoAI与GIScience领域的持续发展奠定基础。

会议主题词



时空大数据



地理空间智能



青年科学家



交叉创新



新型GIS架构



学术共同体



前沿探索

首届人工智能与地理信息科学 交叉研讨会

组织架构

河南·洛阳

2026年4月11日 - 12日



会议组织

支持机构

国家对地观测科学数据中心

武汉大学测绘遥感信息工程全国重点实验室

国际华人地理信息科学协会

山东科技大学测绘与空间信息学院

高分辨率对地观测系统河南数据与应用中心洛阳分中心

国家对地观测科学数据中心高校协同创新联盟

河南科技大学数学与统计学院

郑州大学地球科学与技术学院

陕西师范大学地理科学与旅游学院

Global Cooperation for Open Disaster Data & AI Resilience, GLOBE-AIR

洛阳遥望信息技术有限公司

北京光锥时空科技有限公司

组织委员会

倡议人



李国庆

中国科学院空天信息创新研究院



牟乃夏

山东科技大学



刘 瑜

北京大学



杨必胜

武汉大学



陆 锋

中国科学院地理科学与资源研究所

会议召集人



杨腾飞

中国科学院空天信息创新研究院



张 帆

北京大学



王培晓

中国科学院地理科学与资源研究



董震

武汉大学

秘书组成员



马 跃

中国科学院空天信息创新研究院



王海军

河南科技大学



王晓东

河南科技大学

会议组织

工作委员会成员（姓名首字母排序）

曹凯、蔡建南、陈逸敏、陈斌、董冠鹏、丁璟韬、丁雨淋、高秉博、高培超、韩冰、李健、李少英、梁宇轩、刘宝举、刘刚、刘军志、刘康、吕海洋、施歌、涂伟、吴森森、闫兆进、杨喜平、姚晓闯、于大宇、禹文豪、张云菲、赵志远、赵春红、周琛、周亮

首届人工智能与地理信息科学 交叉研讨会

会议日程

河南·洛阳

2026年4月11日 - 12日



开幕式、特邀报告 4月11日上午 (8:00-10:20)		
时间	内容	嘉宾
8:00-8:30	开幕式	
8:30-8:50	特邀报告一：时空基础模型可信度问题	陆锋 中国科学院地理科学与资源研究所
8:50-9:10	特邀报告二：城市立体空间综合感知与绿色低碳发展	杨必胜 武汉大学
9:10-9:30	特邀报告三：融合空间智能	刘瑜 北京大学
9:30-9:50	特邀报告四：AI与物理机制融合的地理空间智能	杜震洪 浙江大学
9:50-10:20	茶歇/合影	

议题1：城市时空智能 | 4月11日上午（10:20-12:10）

召集人：董震、张帆、张云菲、涂伟

议题简介：随着数字孪生与大模型技术的跨界融合，城市治理正从“经验感知”迈向“时空智能”。本专题研讨会涵盖从底层算法创新到顶层治理范式的全链条讨论，聚焦于城市复杂系统的时空数据挖掘、多模态时空大模型以及自主智能体在城市场景中的应用，深入探讨如何利用时空AI破解交通拥堵、能源调度及环境治理等城市顽疾。

时间	报告题目	报告人
10:20-10:35	以人为中心的城市空间智能：探索与思考	涂伟，曹劲舟 深圳大学，深圳技术大学
10:35-10:50	时空大数据在城市更新与感知中的应用	陈子悦 北京师范大学
10:50-11:05	面向城市空间智能的空间知识增强与多模态理解推理	冯杰 北京中关村学院
11:05-11:20	时空进化智能：从进化预测到决策优化	周正阳 中国科学技术大学苏州高等研究院
11:20-11:35	MapGPT大模型的构建框架、方法及应用实践	禹文豪 中国地质大学（武汉）
11:35-11:50	城市地块建筑结构生成模型	陈逸敏 中山大学
11:50-12:05	联合街景与大模型的城市立体空间智能感知	林安琪 华中师范大学
12:05-12:10	总结	

议题2：经典地理分析与空间统计方法的AI融合 | 4月11日下午（13:30-15:50）

召集人：董冠鹏、高秉博、吴森森

议题简介：议题聚焦经典地理分析、空间统计方法与人工智能的深度融合。在地理学基本定律与空间过程机理的思想指导下，探讨空间统计、空间建模、空间优化、时空预测等经典方法与机器学习、深度学习、大模型等AI技术的协同发展路径，重点关注地理规律表达、可解释空间建模、时空智能分析等前沿问题，推动GeoAI基础理论与方法的创新发展。

时间	报告题目	报告人
13:30-13:45	基于全球-区域迁移学习的全球土壤碳预测模型	杨琳 中国人民大学/南京大学
13:45-14:00	空间场景因果推断	高秉博 中国农业大学
14:00-14:15	Predicting spatial flows from limited data with gravity-inspired Gaussian processes	陶然 武汉大学
14:15-14:30	顾及空间异质性的时空大数据智能计算	周琛 南京大学
14:30-14:45	引力模型与形态指数构建	李云飞 河南大学
14:45-15:00	中国建成环境4D-GIS物质存量格局与可持续管理	毛睿昌 河南大学
15:00-15:15	时空智能回归及其AI找矿应用	吴森森 浙江大学
15:15-15:30	面向自主地理空间分析的智能体探索	徐流畅 浙江农林大学
15:30-15:45	基于GeoSHAP的东北黑土区土壤有机碳局部障碍因子识别及优化研究	吴子豪 中国矿业大学
15:45-15:50	总结	

议题3： GeoAI： 从技术到实践| 4月11日下午（16:10-18:30）

召集人：刘康、杨腾飞、杨雪、闫兆进

议题简介：随着AI技术的发展，GeoAI正推动地理空间信息创新，广泛应用于城市治理、交通管理、公共安全及生态环境监测等领域。本议题聚焦GeoAI在现实场景的落地应用，邀请行业内专家，分享关键技术、系统平台与实践案例，探讨多源数据融合、智能决策构建及面临的数据、模型与治理挑战，旨在推动GeoAI规模化应用与产业创新。

时间	报告题目	报告人
16:10-16:25	生成式人工智能模型在地理信息安全保护的应用与实践	唐建波 中南大学
16:25-16:40	AI与Web服务融合的GIS智能体建模仿真方法研究	吕海洋 南京邮电大学
16:40-16:55	地震应急决策知识图谱构建与应用	仇培元 山东建筑大学
16:55-17:10	船舶行为语义轨迹挖掘与异常行为识别关键方法及应用实践	闫兆进 中国矿业大学
17:10-17:25	地理人工智能助力韧性城市防灾减灾	刘耀辉 空天信息大学
17:25-17:40	人工智能赋能船舶违法协同处置与辅助决策研究	余红楚 武汉理工大学
17:40-17:55	掩码地理信息模型（MGIM）：面向微观尺度地理推理的大模型框架	姚尧 中国地质大学
17:55-18:10	融合地理空间特征的城市人群空间交互预测	杨喜平 陕西师范大学
18:10-18:25	人工智能赋能的传染病空间流行病学研究实践	白尧 西安市疾病预防控制中心
18:25-18:30	总结	

议题4：物理机理与AI融合的地理空间智能建模 | 4月12日上午（8:00-10:05）

召集人：王培晓、马跃

议题简介：议题聚焦物理机理与人工智能的融合路径，构建地理空间智能建模新范式。核心在于突破单一模型的局限，一方面以物理方程约束神经网络，确保过程合理性；另一方面利用AI优化物理模型参数化方案。通过双向耦合机制，实现从数据驱动到知识驱动的跨越，提升复杂地理过程模拟与预测的精度与可解释性。

时间	报告题目	报告人
8:00-8:15	“数据-知识”双驱动的自然资源智能监测	邢华桥 山东建筑大学
8:15-8:30	融合物理模型的建筑轮廓智能提取方法研究	刘坡 中国测绘科学研究院
8:30-8:45	时空知识图谱在公安领域的应用探索	张雪英 南京师范大学
8:45-9:00	几何机理与机器学习融合的城市道路洪涝水位识别方法	杨腾飞 中国科学院空天信息创新研究院
9:00-9:15	西安市地震热红外研究及AI应用探索进展	廖洪月 西安市地震局
9:15-9:30	面向地理时空领域的知识增强LLM：技术路径梳理与场景测评	高嘉良 福州大学
9:30-9:45	领域地理人工智能匮乏困境及知识注入方法的探索	王曙 中国科学院地理科学与资源研究所
9:45-10:00	从经验约束到知识嵌入地理空间智能推断新范式	王培晓 中国科学院地理科学与资源研究所
10:00-10:05	总结	

特色议题（议题5）：“青稞·有约” | 4月12日上午（10:20-11:55）

召集人：牟乃夏、杨腾飞、徐青

议题简介：本次会议特别策划【青稞·有约】专题交流。我们邀请身边那群闪闪发光的同龄人。他们中，有获得各类人才计划认可的学术新秀，有深耕工程应用、让技术落地生根的实践者，有专注数据底座、为研究夯实基础的耕耘者，也有刚刚在顶刊上留下印记的探索者。我们请他们翻开自己最精彩的那一页，坐下来和大家聊聊。

时间	报告题目	报告人
10:20-10:35	关于地理人工智能的一些思考	张帆 北京大学
10:35-10:50	学科交叉到AIGIS探索	王少华 中国科学院空天信息创新研究院
10:50-11:05	从“车本位”到“人本位”的科研理念转变	杨雪 中国地质大学（武汉）
11:05-11:20	GIS硕士研究生培养模式探讨	陈逸敏 中山大学
11:20-11:35	人工智能时代GIS学科边界的坚守与扩展	张海平 中国科学院地理科学与资源研究所
11:35-11:50	地理智能平台的探索与实践	乐松山 南京师范大学
11:50-11:55	总结	

闭幕式/大会总结/会旗交接 | 4月12日（星期日）上午11:55-12:25

时间	内容	嘉宾
11:55-12:25	闭幕式/大会总结/会旗交接	

首届人工智能与地理信息科学 交叉研讨会

交通、餐饮与住宿

河南·洛阳

2026年4月11日 - 12日



会议路线指引

举办地：洛阳凯华大酒店



餐饮安排

4月10日（星期五）



晚餐-自助餐

时间： 18:00-20:00 | 地点： 酒店15楼

在轻松的氛围中享用丰盛晚餐，与新老朋友畅谈交流，分享一天的收获

4月11日（星期六）



午餐-自助餐

时间： 12:10-13:40 | 地点： 酒店15楼

提供丰富多样的中西式自助美食，为下午的会议储备能量



晚餐-中式桌餐

时间： 18:30-20:00 | 地点： 酒店15楼

在轻松的氛围中享用丰盛晚餐，与新老朋友畅谈交流，分享一天的收获

4月12日（星期日）



午餐-自助餐

时间： 12:10-13:30 | 地点： 酒店15楼

提供丰富多样的中西式自助美食，为下午的会议储备能量

联系人

马 跃

 18811749617

 mayue@aircas.ac.cn

王海军

 13525987828

 hjwang@haust.edu.cn

杨腾飞

 15810218123

 yangtf@aircas.ac.cn

会务联系人

 15315529334 (孙经理)

专刊内容：《时空信息学报》“地理空间智能（GeoAI）：理论进展、前沿技术与决策应用”专刊征稿通知

用地理空间数据理解世界，用智能模型解释复杂过程，以空间知识支撑科学决策，已成为数字中国建设和数智化治理的重要共识。测绘遥感与地理信息技术作为地理空间信息获取、表达与分析的核心手段，正在从以数据生产和信息服务为主的技术体系，迈向以知识发现、智能推理和决策支持为导向的新阶段。近年来，大数据、深度学习与人工智能大模型的突破性进展，显著拓展了地理空间问题的建模与求解能力，推动形成了地理空间智能（Geospatial Artificial Intelligence, GeoAI）这一交叉研究方向。GeoAI 通过将人工智能方法与地理空间科学深度融合，强调智能学习中融入空间语境、地理规律与物理约束，致力于提升对地理现象与地球系统过程的动态感知、空间推理与知识发现能力。

为及时反映地理空间智能领域的最新研究进展，推动理论创新与应用实践交流，武汉大学测绘遥感信息工程全国重点实验室与北京大学城市规划与设计学院自然资源部陆表系统与人地关系重点实验室联合组织“地理空间智能（GeoAI）：理论进展、前沿技术与决策应用”专刊（正刊出版），现面向学界与业界公开征稿，诚邀各领域专家学者踊跃投稿。

【专刊主题与征稿方向】

专刊重点关注但不限于以下方向：

1. 地理空间智能的概念探讨和理论进展
2. 地理空间基础模型的方法论范式探索
3. 地理空间规律约束的GeoAI方法
4. 面向GeoAI的多模态智能方法
5. 面向GeoAI的感知、认知与推理技术
6. GeoAI 支撑的时空信息处理与智能服务
7. GeoAI赋能城市区域治理与资源环境应用

专刊内容：《时空信息学报》“地理空间智能（GeoAI）：理论进展、前沿技术与决策应用”专刊征稿通知

【专刊编委会】

杨必胜 武汉大学测绘遥感信息工程国家重点实验室主任 教授

赵鹏军 北京大学城市规划与设计学院院长 教授

宫兆亚 北京大学城市规划与设计学院 研究员

董震 测绘遥感信息工程国家重点实验室 教授

【投稿内容要求】

综述类、专家观点、行业动态点评，理论技术方法、重大工程案例等。

【投稿时间】

截稿时间：2026年7月31日

【投稿方式】

1. 稿件请采用 Word 文档格式，具体排版要求参照《时空信息学报》最新投稿模板。

2. 请通过本刊官方网站在线投稿系统提交稿件：

<http://chrk.cbpt.cnki.net>

3. 投稿时请在备注栏中注明：

“地理空间智能（GeoAI）：理论进展、前沿技术与决策应用专题”

【联系方式】

《时空信息学报》编辑部

电话：010-63881027；010-63881037



E-mail: ngccxb@ngcc.cn



ISSN 1560-8999
CN 11-5809/P

地球信息科学学报

Journal of Geo-information Science



创刊主编: 陈述彭 院士

现任主编: 徐冠华 院士

执行主编: 陆 锋 研究员

主管单位: 中国科学院

主办单位: 中国科学院地理科学与资源研究所
中国地理学会

协办单位: 地理信息科学与技术全国重点实验室
虚拟地理环境教育部重点实验室
三维信息获取与应用教育部重点实验室



微信公众号

刊物特色

- 严谨的同行评议
- 录用即知网优先出版
- 平均三审时长45天
- 广泛且多样化的全球宣传渠道

@ <https://www.dqxxkx.cn>

✉ dqxxkx@igsr.ac.cn

☎ 010-64889219 | 010-64888891

国际收录数据库: EI、SCOPUS、GEOBASE、JST、CA、ICI World of Journals、ICI Journals Master List、Astrophysics Data System。

国内收录数据库: 中国科技核心期刊 (CSTPCD)、中国科学引文数据库 (CSCD) 核心期刊、北大中文核心期刊, 等等。

引证指标: 中国科学技术信息研究所发布的《2024年版中国科技期刊引证报告(核心版)自然科学卷》显示, 在其收录的2165种学术期刊中, 学报综合评价总分排名第73。自2021年起, 学报综合评价总分连续5年位列全国前5%。2024、2025年被评为“中国国际影响力优秀学术期刊”(TOP10%)。


入选项目: 入选中国科学院精品期刊试点项目(2024)、中国科技期刊提能拓展计划(2025), 为中国科技期刊卓越行动计划二期(2024—2028)集群(集团)化试点项目重要组成期刊。

收稿方向和期刊风格: 学报主要刊登以地理空间信息为研究对象, 以地理信息认知理论、地理时空大数据挖掘、地图学与地球信息图谱、地理空间智能分析与推演、虚拟地理环境、地球系统科学数据共享与知识服务、遥感信息智能提取等为研究主题的学术论文, 以及相关评论与简讯。遴选刊发地球信息科学领域的最新研究成果, 重视与测绘科学、计算机科学、数据科学、系统工程学、公共管理学等学科的交叉与融合, 实现新思想、新理论、新方法、新技术的快速传播。



地理与地理信息科学

地理
信息
科学



刊名:《地理与地理信息科学》

曾用名:《地理学与国土研究》

创刊时间:1985年

出版周期:双月刊

主办单位:河北省科学院地理科学研究所

协办单位:中南大学地球科学与信息物理学院、
北京大学遥感与地理信息系统研究所

收录信息

北京大学《中文核心期刊要目总览》、中国科学引文数据库(CSCD)核心期刊、中国科技核心期刊,为“人大报刊复印资料”、科技期刊世界影响力指数(WJCI)报告(2023)、《中国人文社会科学期刊AMI综合评价报告》来源期刊,被“中国学术期刊综合评价数据库”“中国知网”“万方数据库”“重庆维普”等全文收录。

办刊方向

坚持面向经济建设和科研开发,探索地理科学发展方向,重点反映地理学和地理信息科学方面新的科研成果与实践事例,为有关部门提供决策建议和科技信息。开设栏目:地理信息系统理论与方法、遥感科学及其应用、空间信息技术综合应用、自然地理与国土资源、经济地理与旅游环境。


欢迎惠稿!

地址:河北省石家庄市长安区范西路80号
电话:0311-86054904
E-mail: dlxxkx@vip.163.com
网址: <https://dlgt.cbpt.cnki.net/>



扫码关注微信公众号,
获取电子书更多内容。

BIG EARTH DATA



《地球大数据(英文)》(*Big Earth Data*)创刊于2017年12月,是跨学科的开放获取期刊,由国际数字地球学会、可持续发展大数据国际研究中心、中国科学院空天信息创新研究院联合主办, Taylor & Francis 与科学出版社负责海内外出版发行,主编为郭华东院士。

该刊是全球首个聚焦大数据的地学刊物,旨在促进地球科学大数据集的开放共享,推动大数据技术在地球科学领域的创新与应用,为从事相关研究领域的学者提供国际一流的学术交流平台。

作为支持开放数据与开放科学的先行者,期刊遵循开放和 FAIR (可查找,可访问,可互操作和可重用)的研究数据和软件原则,要求作者把数据和软件存储在公共数据仓储中,确保科学发现的完整性、可重用性和可重复性。期刊的发文类型包括研究论文、综述、数据论文、技术摘要与观点论文。

期刊已被 ESCI、Scopus、EI、CSCD 等国内外重要数据库收录,入选“中国科技期刊卓越行动计划二期英文梯队期刊项目”与《高质量科技期刊分级目录总汇》,连续四年获评“中国国际影响力优秀学术期刊”。

官方网址: <https://www.tandfonline.com/tbed>

专刊征稿:



- 10th Anniversary Special Issue of Big Earth Data (deadline 1 July 2026)
- Addressing incomplete reference data for leveraging Artificial Intelligence in Earth Observation applications (deadline 1 October 2026)
- Climate change modelling and urban resilience driven by big Earth data and artificial intelligence (deadline 1 November 2026)
- Big Earth Data for Sustainable Development: Open Data and Software Innovation (deadline 31 December 2026)

期刊官网




微信公众号



咨询微信





《地球空间信息科学学报》(英文)

Geo-Spatial Information Science

《地球空间信息科学学报》(英文) (Geo-spatial Information Science, GSIS) 是由武汉大学主办、教育部主管的英文学术期刊, 创刊于1998年, 是中国最早的测绘遥感学科英文期刊之一。主编为2023年度国家最高科技奖得主, 中国科学院院士, 中国工程院院士李德仁教授。

GSIS主要刊发以**摄影测量与遥感、地理信息系统、导航、地图制图等**为代表的地球空间信息领域的理论创新和重大应用成果。目前为双月刊, 被SCI、EI、GeoBase、Scopus、DBLP、CSCD等国际权威数据库收录, 在SCI和Scopus数据库中均位列Q1区。**IF2024: 5.5, CiteScore2024: 9.9.**

近年来, GSIS连续入选中国科协等六部委发起的中国科技期刊卓越行动计划一、二期, 湖北省楚天科技期刊卓越行动计划领军期刊等, 在学术影响力、社会影响力和国际影响力均显著提升, 成为测绘遥感时空智能领域科学共同体沟通的重要桥梁。



主编李德仁院士



国内外知名科学家组成的编委会




遥感碳汇专辑(龚健雅院士牵头)

联系地址: 湖北省武汉市武汉大学

网址: <https://www.tandfonline.com/journals/tgsi20>

E-mail: gsis@whu.edu.cn





《中国图象图形学报》简介

《中国图象图形学报》创刊于1996年，月刊，是国内唯一一本全面报道与计算机图像图形学相关研究成果的专业学术期刊。入选2025中国科协中国科技期刊提能拓展计划、2025首都科技期刊卓越行动计划-重点中文期刊、入选2025年度中国科学院数据论文专项试点期刊。覆盖国内各大数据库，国际上被Scopus, JST, EBSCO数据库收录，是中国国际影响力优秀学术期刊、中国精品科技期刊，荣获中国最美期刊、华文出版物艺术设计大赛银奖、新闻出版业优秀网站、新闻出版业优秀互联网创新项目等奖项。



常设栏目

图像编码和处理、图像分析和识别、图像理解和计算机视觉、计算机图形学、遥感图像处理与GIS、医学图像处理、虚拟现实/3D可视化、多媒体技术和系统仿真等

关注公众号，回复以下关键词，免费获取专刊PDF

- 【人工智能安全】面向数字图像的人工智能安全专栏论文
- 【Mamba】Mamba最新论文集锦
- 【大模型】多模态大模型论文集锦
- 【年度报告2025】2025图像图形学发展年度报告综述集锦
- 【多源遥感】多源遥感数据融合专栏论文
- 【自动驾驶综述】自动驾驶综述综述集锦
- 【目标检测】目标检测综述集锦



关注公众号回复关键字
免费获取专刊PDF

主编：吴一戎

主办单位

中国科学院空天信息创新研究院
中国图象图形学学会
北京应用物理与计算数学研究所

联系信息

地址：北京市海淀区北四环西路19号
电话：+86-10-58887030/7035
E-mail: jig@aircas.ac.cn

特色学术活动/服务

- 论文快速发表——通过学报官网在3个月内完成终审并优先网络出版，半年内实现网刊出版和纸刊出版，前沿专栏和特约专栏优先处理发表。
- 全文开放获取——历年发表论文的全文数据均可在学报官网免费浏览、下载，中国科技期刊开放获取平台、中国知网（CNKI）等文献数据库也可实现论文的开放获取。
- 中国图象图形学报研究生学术论坛——每年举办一届，专为广大研究生、青年学子提供的成果展示、学术交流的舞台。
- 专属优惠服务——学报审稿专家享有免费赠阅、投稿优先处理、审理附加金、最新论文推送以及“年度优秀审稿专家”评选等。
- 专业信息发布——学报网站开设“论文引用排行”、“年度国内外图像图形会议”、“学术动态”等栏目

《中国图象图形学报》官网：www.cjig.cn



《热带地理》简介



《热带地理》由中国著名地理学家罗开富先生于1980年创建，主办单位为广东省科学院广州地理研究所；现为月刊，单月5号出版。本刊主要报道全球热带亚热带地区地域特色明显并具有知识增量意义的地理学原创性科研成果，包括地理学及其各分支学科、相邻及交叉学科具有创新性和前瞻性的研究论文、评论、综述等；不拒绝全国尺度、国际尺度的高水平学术论文，但不接收在研究地域上具有明显偏离的来稿；旨在对全球热带亚热带区域地理研究做出贡献，为我国地理科学和经济社会发展发挥智慧平台作用。

根据《中国学术期刊影响因子年报（自然科学与工程技术·2025版）》，《热带地理》2024年复合影响因子为3.247，在17种地理学期刊中排名第8，依据CI指数的学科分区为Q2。被国际6个权威数据库和国内4个重要评价体系收录。

2024年，《热带地理》获“广东省高质量科技期刊建设”项目资助。

角色定位：优秀的中文精品地理学术期刊

栏目定位：突出地域特色，紧贴学科热点

风格定位：精——力求内容新颖，强调文献贡献

快——加快出版时效，重视网络首发

特——突出地域特色，解决区域性议题



（微信订阅号）



（微信视频号）



（官网）

影响因子与数据库收录

《热带地理》近10年CNKI评价数据



数据来源：2014—2025年《中国学术期刊影响因子年报（自然科学与工程技术）》

被收录数据库/引证报告

国际	国内
荷兰Elsevier文摘与引文数据库 (Scopus)	中国科学引文数据库 (CSCD)
荷兰地学索引文摘数据库 (Geobase)	中文核心期刊要目总览
瑞典开放存取数据库 (DOAJ)	中文社会科学引文索引 (CSSCI) (扩展版)
美国地学文摘数据库 (GeoRef)	中国科技核心期刊
美国EBSCO学术数据库	世界期刊影响力指数 (WJCI) 报告
日本科学技术文献速报 (JST)	

2025、2026年组织出版的专题/专刊/笔谈

年份	期号	名称
2025	第2期	人才地理学：人口、经济与社会文化视角
	第4期	气候变化背景下自然灾害风险与韧性适应
	第10期	自然保护地建设中的社区发展与野生动物保护
	第11期	消费地理的变革与方向
2026	第1期	人工智能 (AI) 与地理学的未来
	第3期	城市洪涝灾害
	第8期	可持续城市更新
	待定	粤港澳大湾区可持续旅游


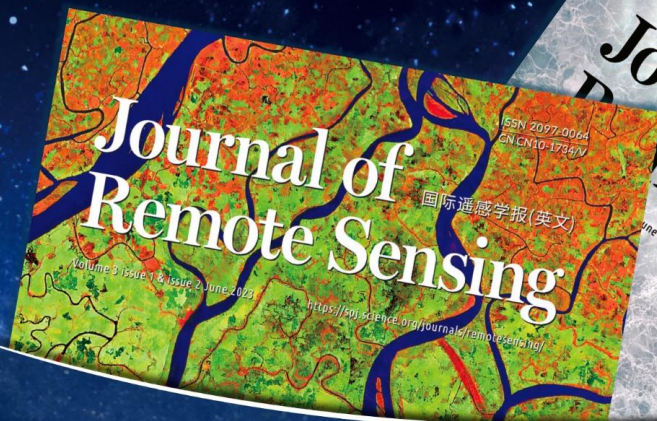
ISSN:1069-0064
EISSN: 2694-1589
CN:10-1734/V



Wechat QR code



Twitter@JournalofRS



2024 CiteScore
11.9^{Q1}

2024 Journal Impact Factor
6.8^{Q1}

SPONSOR

Aerospace Information Research Institute, Chinese Academy of Sciences (AIR-CAS)

PUBLISHER

American Association for the Advancement of Science (AAAS)

ABOUT JRS

The Journal of Remote Sensing aims to publish high-quality, online-only, Open Access publications to benefit the earth observation community, open to everyone in need of them.

TOPICS OF INTEREST

Include but are not limited to

- Radiative transfer modelling
- Biogeosciences remote sensing
- Land cover and land use
- Agriculture, forestry and range
- Atmospheric science and meteorology
- Ocean and inland water remote sensing
- Snow, ice and glaciers
- Remote sensing of energy, water and biogeochemistry cycles
- Natural hazards/disasters and environment sciences
- Image processing, data fusion, data mining and data assimilation
- Advanced remote sensing techniques and spectral-radiometric measurements
- Interdisciplinary research in artificial intelligence and big data

EDITORIAL BOARD

Editor-in-Chief

Yirong Wu, Aerospace Information Research Institute, Chinese Academy of Sciences

Executive Editor-in-Chief

Jean-Philippe Gastellu-Etchegorry, Paul Sabatier University - Toulouse III
Xiaofeng Li, Institute of Oceanology, Chinese Academy of Sciences
Liangyun Liu, Aerospace Information Research Institute, Chinese Academy of Sciences

INDEX INFORMATION

Web of Science: Emerging Sources Citation Index (ESCI)
Ei Compendex
Scopus
Inspec
SAO/NASA Astrophysics Data System
Directory of Open Access Journals (DOAJ)
CAB Abstracts
CNKI Scholar (Chinese National Knowledge Infrastructure)

AUTHOR BENEFITS

Open access with all papers freely available online
High quality peer-review and fast online publication
There are no submission fees and article processing charges (APCs) are waived through 2025

CALL FOR PAPERS

- (1) Advances in Hyperspectral Remote Sensing: Intelligent Extraction and Applications
- (2) Cropland Use Mapping and Monitoring with Remote Sensings
- (3) Recent Progress and Outlook in Quantitative Remote Sensing: Models, Algorithms, Products, and Applications
- (4) Remote Sensing for Dryland Sustainability
- (5) Satellite Earth Observations for Sustainable Water and Land Management in Africa



- 中国首本专门面向综合学科领域的**数据期刊**
- 国家首批试点的**网络连续型出版物**

什么是《中国科学数据》

- 面向多学科领域科学数据论文出版的学术期刊
- 致力于科学数据规范开放与引用，使数据可发现 (Findable)、可访问 (Accessible)、可交互 (Interoperable)、可重用 (Reusable) (FAIR)
- 国内外中英文双语同步在线发行

为何选择《中国科学数据》

- 权威出版平台
- 专业出版保障
- 高效快速出版

收录范围

面向多学科领域优先出版数据论文，包括但不限于以下数据源：

- 重大科研项目产生和获取的原始数据、基础数据和再加工的数据产品（如国家科技基础性工作专项、国家重大科技计划、中国科学院战略性科技先导专项、国家自然科学基金项目、国家社会科学基金项目等）；
- 大科学装置和野外台站长期观测数据集以及系统整理的数据产品；
- 国家科技基础条件平台、中国科学院信息化建设以及相关部门信息化建设过程中系统收集、整编形成的数据集；
- 科研院所、高等院校等组织机构长期积累的优质科学数据资源；
- 针对现有数据集及其应用，利用程序方法、加工整编形成的繁衍数据集等。

此外，本刊兼录高质量的数据科学相关评述型论文以及数据观点论文，但暂不收录科学发现

什么是数据论文？

- 对数据进行描述的论文
- 数据关联论文出版并接受同行评议
- 方便对数据的理解与重用

如何投稿

登陆本刊网站

<https://www.sciengine.com/CSD/home>

在线投稿，同时提交数据集至经本刊认定的数据长期存储库（如<https://www.scidb.cn/en>）。

数据库收录

- 中国科学引文数据库 (CSCD) 核心库来源期刊
- 中国科技核心期刊 (CSTPCD)
- 中国科协高质量科技期刊分级目录
- 科技期刊世界影响力指数 (WJCI) 报告
- 美国化学文摘 (CA)
- 中国开放获取期刊数据库 (COAJ)
- 《中国应用型期刊评价研究报告 (2023版)》(CACJ) 核心期刊



(期刊官网)



(微信公众号)

《中国科学数据》(对地观测)子栏目邀稿

《中国科学数据》(对地观测)子栏目是由国家对地观测科学数据中心和《中国科学数据》合作设立的专栏，致力于推动高质量、具有重要科学价值的对地观测科学数据集的可发现、可访问、可互操作与可重用。诚挚邀请广大科研工作者踊跃投稿！

投稿链接：<https://www.noda.ac.cn/csdata/index.html> (请选择“对地观测”专栏)



主管 中国科学院
主办 中国科学院计算机网络信息中心
ISC CODATA 中国全国委员会
指导 国家科技基础条件平台中心
中国科学院网络安全和信息化领导小组办公室
主编 郭华东
地址 北京海淀区东升南路2号院
邮编 100083
电话 (010) 58812761/62
E-mail csdata@cnic.cn

AI GIS

